

sekcja: **6.125.26.22.4.3**  
 Układ wsp. **2000/6**  
 Układ wys. **Kronszadt 86**  
 ID: **6640.2.344.2018**  
**G-II.6640.1.54.2018**  
 Nr zlec.: **079/18**

Woj.: śląskie  
Powiat: rybnicki  
Miejscowość: Świerklany  
Jedn. ewid.: 241205\_2  
Obręb: 241205\_2.0003  
AR\_1 Świerklany Górne


















Powiat: M. Rybnik  
Miejscowość: Rybnik  
Jedn. ewid.: 247301\_1  
Obręb: 247301\_1.0003  
AR\_4 Boguszowice

Nie badano obciążeń służebnościami drogowymi w K.W. Nie wyklucza się istnienia w terenie innych, nie wykazanych na niniejszej mapie urządzeń, które nie były zgłoszone do inwentaryzacji lub o których brak jest informacji w instytucjach branżowych.

— oznaczenia MPZP  
— zakres aktualizacji













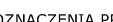
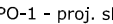
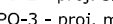
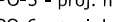


Rybnik, dnia **18. 05. 2018 r.**  
Sporządził geodeta uprawniony  
**Beata Fydrych**  
nr uprawnień **17 904.**  
Usługi Geodezyjne "Precyzja" s. c.  
**Beata Fydrych**  
**Adam Podleśny**  
**Damian Janyga**

## OZNACZENIA: ELEMENTY ISTNIEJĄCE:

	granice ewidencyjne działek
	numery ewidencyjne działek
	ogrodenie oczyszczalni ścieków
	istn. budynki /obiekt
	istn. chodnik betonowy
	istn. zbiorniki
	istn. kanały ściekowe
	istn. murki oporowe
	wo, woD sieć wodociągowa
	ks, ksD sieć kanalizacji sanitarnej grawitacyjnej
	kd, kdD sieć kanalizacji deszczowej
	ściepnie sieć ciepłota
	eN, eND kable elektryczne
	hydrant nazemienny
	studzienka rewizyjna kanalizacji
	wpusł deszczowy
	lampa oświetleniowa

K1 - KOMORA NA DOPŁYWIE DO OCZYSZCZALNI  
KDF - KOMORA DEFOSFATACJI  
KD - KOMORA DENITRYFIKACJI  
KN - KOMORA NITRYFIKACJI  
ZG - ZAGĘSZCZACZ OSADU  
ZO - ZBIORNIK OSADU  
OW1/OW2 - OSADNIKI WTRÓNE  
KR1/KR-2 - KOMORY ROZDZIAŁU  
RBS/RBN - REAKTOR BIOLOGICZNY  
SZ - STACJA ZLEWNA  
MB - MAGAZYN BIOMASY  
ST - STACJA TRAFU  
PO-4 - istniejące poletko osadu

## ELEMENTY PROJEKTOWANE:

	proj. droga wewnętrzna
	proj. panele fotowoltaiczne
	proj. ogrodzenie farmy fotowoltaicznej
	teren objęty innym opracowaniem
	przepust
	kanal żelbetonowy
	rura ochronna
	rurociągi technologiczne
	WO – rurociągi technologiczne (wody nadosadowe, odciek)
	ON – rurociągi technologiczne (osad nadmierny)
	sieć kanalizacji
	eN – kabel oświetlenia /trasa kablowa zewnętrzna
	zbiorniki
	taca żelwna
	nawierzchnia pieszo-jazdna (kostka brukowa)
	nawierzchnia zwierowa
	obrzeże betonowe
	brama wjazdowa

Tytuł rysunku:		Nazwisko	Specjalność	Upr.nr.	Data	Podpis
PLAN ZAGOSPODAROWANIA TERENU ARKUSZ 1	Projektant:	mgr inż. arch. Ewa Neliś	architektoniczna	601/76	2018 r.	
Temat: ROZBUDOWA I MODERNIZACJA OCZYSZCZALNI ŚCIEKÓW W ŚWIERKLANACH PRZY ULICY POGODNEJ	Sprawdzający:	mgr inż. arch. Anna Janowicz	architektoniczna	144/92	2018 r.	
Investor :	Stadium			PROJEKT BUDOWLANO-WYKONAWCZY		
GMINA ŚWIERKLANY ul. ŚWIERKLAŃSKA 54 44-264 JANKOWICE				Skala 1:500	Numer rysunku SG/PBW/B-01	

ZA ZGODNOŚĆ Z ORYGINAŁEM

